

PROCES-VERBAL  
de afișare a ofertei de vânzare




Județul/Localitatea	Registrul de evidență nr. 201/3 din 19/03/2026 (zi/lună/an)
Primăria POIENARI/NEAMT	

Încheiat astăzi 19/03/2026 în temeiul art. 6 alin. (2) din Legea nr. 17/2014 privind unele măsuri de reglementare a vânzării terenurilor agricole situate în extravilan și de modificare a Legii nr. 268/2001 privind privatizarea societăților ce dețin în administrare terenuri proprietate publică și privată a statului cu destinație agricolă și înființarea Agenției Domeniilor Statului, cu modificările și completările ulterioare.

În vederea îndeplinirii formalităților prevăzute de lege și aducerii la cunoștința preemtorilor a ofertei de vânzare nr. 201/2 din data de 18/03/2026, depusă de către STEGARIU ANDRA, în calitate de vânzător, proprietar, al terenului agricol situat în extravilanul localității POIENARI, județul NEAMT, s-a constatat afișarea ofertei de vânzare la sediul instituției și pe pagina de internet [www.comunapoienari.ro](http://www.comunapoienari.ro) în data de 19/03/2026.

Oferta de vânzare nr. 201/2 din data de 18/03/2026 se afișează pentru un termen de 45 de zile lucrătoare și conține informații privind proprietarul terenului agricol, date privind identificarea terenului, precum și condițiile de vânzare.

În acest sens s-a întocmit proces-verbal de afișare a ofertei de vânzare nr. 201/2 din data de 19/03/2026 a terenului agricol situat în extravilan.

 Primar Vasile-Emil DAȘCAIU (numele și prenumele în clar) Semnătura . . . . .	
Secretar general, Alina-Liliana MREANĂ 	Întocmit, Insp. Constantin Alexandru ILAȘCU 

- Model -  
- Formular pentru persoane fizice -

## OFERTA DE VÂNZARE TEREN

Subsemnatul/Subsemnata<sup>1)</sup>, STEGARIU ANOARA  
având adresa de comunicare în: localitatea [redacted]  
, b [redacted]  
codul poștal ..... e-mail ....., t [redacted]  
vând teren agricol situat în extravilan, în suprafață de 4 ha (ha), la preț de 10.000 lei  
..... (lei)<sup>2)</sup>  
Condițiile de vânzare sunt următoarele:

Date privind identificarea terenului

Specificare	Informații privind amplasamentul terenului						Categoria de folosință <sup>3)</sup> (**)	Obs.
	Orașul/Comuna/Județul (*)	Suprafața (ha) (*)	Număr cadastral (**)	Număr de carte funciară (**)	Număr tarla/lot (**)	Număr parcelă (**)		
Se completează de către vânzător	<u>POȘTAR SĂRĂLEȘTI</u>	<u>4 ha</u>	<u>52071</u>	<u>52071</u>	<u>26</u>	<u>64/1</u>	<u>ARABIL</u>	
Verificat primărie <sup>4)</sup>								

Cunoscând că falsul în declarații se pedepsește conform Legii nr. 286/2009 privind Codul penal, cu modificările și completările ulterioare, declar că datele sunt reale, corecte și complete.

Vânzător/Împuternicit, STEGARIU ANOARA  
.....  
(numele și prenumele în clar)

Semnătură [redacted]Data 18.03.2026